



# Boletín Oficial

## Provincia de Ourense



N.º 185 · Sábado, 12 agosto 2017

Dep. legal: OR-1/1958 · Franqueo concertado 30/2

### SUMARIO

#### II. ADMINISTRACIÓN XERAL DO ESTADO

##### ADIF- Alta Velocidade

###### Madrid

Información pública do expediente de expropiación forzosa con motivo das obras de ADIF-Alta Velocidade, Proxecto de construción de plataforma. Liña de alta velocidade Madrid-Galicia, no termo municipal de Taboadela.  
Expte.: 018ADIF1717 ..... 2

#### IV. ENTIDADES LOCAIS

##### Entrimo

Convocatoria para a contratación laboral de dous peóns para servizos varios..... 24

#### VI. ANUNCIOS DE PARTICULARES E OUTROS

##### Comunidade de Regadores do Chao

Convocatoria a xunta xeral da Comunidade de Regadores do Chao ..... 24

#### II. ADMINISTRACIÓN GENERAL DEL ESTADO

##### ADIF- Alta Velocidad

###### Madrid

Información pública del expediente de expropiación forzosa con motivo de las obras de ADIF-Alta Velocidad, Proyecto de construcción de plataforma. Línea de alta velocidad Madrid-Galicia, en el término municipal de Taboadela.  
Expte.: 018ADIF1717..... 2

#### IV. ENTIDADES LOCALES

##### Entrimo

Convocatoria para a contratación laboral de dos peones para servicios varios..... 24

#### VI. ANUNCIOS DE PARTICULARES Y OTROS

##### Comunidad de Regadores de O Chao

Convocatoria a junta general de la Comunidad de Regantes de O Chao ..... 24



## II. ADMINISTRACIÓN XERAL DO ESTADO

### II. ADMINISTRACIÓN GENERAL DEL ESTADO

#### Adif- Alta Velocidade

Madrid

Secretaría de Estado de Infraestructuras, Transporte y Vivienda

Secretaría General de Infraestructuras

Resolución da Secretaría Xeral de Infraestructuras, con data 20 de xullo de 2017 pola que se abre información pública correspondente ao expediente de expropiación forzosa que se tramita con motivo das obras do ADIF-Alta Velocidad, “Proxecto de construción de plataforma. Liña de alta velocidade Madrid-Galicia. Tramo: ramal de conexión coa liña convencional en Taboadela.”, no termo municipal de Taboadela (Ourense). Expte.: 018ADIF1717.

ADIF-Alta Velocidade, o 19 de xullo de 2017, insta a incoación do expediente de expropiación forzosa para dispoñer dos terreos necesarios para a execución das obras do proxecto, o cal foi debidamente aprobado con data 21 de xuño de 2017.

As devanditas obras están incluídas na normativa da Lei 38/2015, do 29 de setembro, do sector ferroviario, capítulo II sobre planificación, proxecto e construción de infraestruturas integrantes da rede ferroviaria de interese xeral, o que implica, conforme ao seu art.º 6.2, que a aprobación do proxecto referenciado no encabezamento deste escrito leve consigo a declaración de utilidade pública e a urxencia da ocupación para os efectos da expropiación forzosa e a aplicación dos preceptos contidos no artigo 52 da Lei de expropiación forzosa, do 16 de decembro de 1954 e concordantes do seu Regulamento do 26 de abril de 1957.

Na súa virtude, e para os efectos sinalados no título II, capítulo II, da vixente Lei de expropiación forzosa e nos concordantes do regulamento para a súa aplicación, esta Secretaría Xeral de Infraestructuras resolveu abrir información pública durante un prazo de quince (15) días hábiles, contados na forma disposta no artigo 17 do Regulamento do 26 de abril de 1957, para que os titulares dos bens e dereitos afectados pola execución das obras e todas as demais persoas ou entidades interesadas, poidan formular por escrito ante este departamento, as alegacións que consideren oportunas, de acordo co previsto nos artigos 18 e 19 da Lei de expropiación forzosa e no artigo 56 do regulamento para a súa aplicación.

Poderase consultar o anexo de expropiacións tanto nos locais do Ministerio de Fomento, Secretaría Xeral de Infraestructuras, División de Estudos e Coordinación de Inversións en Infraestructuras, paseo de la Castellana, 67; en Adif-Alta Velocidad, avda. Pío XII, 110 (Caracola, n.º 18); nos respectivos concellos afectados, así como nas subdelegacións de Goberno ou delegacións do Goberno, se é o caso.

Do mesmo xeito, resólvese convocar aos propietarios dos bens e dereitos afectados, á redacción das actas previas á ocupación no lugar, días e horas que a continuación se indican.

Esta publicación servirá de notificación para os interesados descoñecidos ou de ignorado domicilio para os efectos previstos na Lei 39/2015, do 1 de outubro, do procedemento administrativo común das administracións públicas.

Con todo, convocarase aos interesados ao acto de redacción das actas previas, mediante citación individual.

#### Adif Alta velocidad

Madrid

Secretaría de Estado de Infraestructuras, Transporte y Vivienda

Secretaría General de Infraestructuras

Resolución da Secretaría Xeral de Infraestructuras, con data 20 de xullo de 2017 pola que se abre información pública correspondente ao expediente de expropiación forzosa que se tramita con motivo das obras do ADIF-Alta Velocidad, “Proxecto de construción de plataforma. Liña de alta velocidade Madrid-Galicia. Tramo: ramal de conexión coa liña convencional en Taboadela.”, no termo municipal de Taboadela (Ourense). Expte.: 018ADIF1717.

ADIF-Alta Velocidade, o 19 de xullo de 2017, insta a incoación do expediente de expropiación forzosa para dispoñer dos terreos necesarios para a execución das obras do proxecto, o cal foi debidamente aprobado con data 21 de xuño de 2017.

As devanditas obras están incluídas na normativa da Lei 38/2015, do 29 de setembro, do sector ferroviario, capítulo II sobre planificación, proxecto e construción de infraestruturas integrantes da rede ferroviaria de interese xeral, o que implica, conforme ao seu art.º 6.2, que a aprobación do proxecto referenciado no encabezamento deste escrito leve consigo a declaración de utilidade pública e a urxencia da ocupación para os efectos da expropiación forzosa e a aplicación dos preceptos contidos no artigo 52 da Lei de expropiación forzosa, do 16 de decembro de 1954 e concordantes do seu Regulamento do 26 de abril de 1957.

Na súa virtude, e para os efectos sinalados no título II, capítulo II, da vixente Lei de expropiación forzosa e nos concordantes do regulamento para a súa aplicación, esta Secretaría Xeral de Infraestructuras resolveu abrir información pública durante un prazo de quince (15) días hábiles, contados na forma disposta no artigo 17 do Regulamento do 26 de abril de 1957, para que os titulares dos bens e dereitos afectados pola execución das obras e todas as demais persoas ou entidades interesadas, poidan formular por escrito ante este departamento, as alegacións que consideren oportunas, de acordo co previsto nos artigos 18 e 19 da Lei de expropiación forzosa e no artigo 56 do regulamento para a súa aplicación.

Poderase consultar o anexo de expropiacións tanto nos locais do Ministerio de Fomento, Secretaría Xeral de Infraestructuras, División de Estudos e Coordinación de Inversións en Infraestructuras, paseo de la Castellana, 67; en Adif-Alta Velocidad, avda. Pío XII, 110 (Caracola, n.º 18); nos respectivos concellos afectados, así como nas subdelegacións de Goberno ou delegacións do Goberno, se é o caso.

Do mesmo xeito, resólvese convocar aos propietarios dos bens e dereitos afectados, á redacción das actas previas á ocupación no lugar, días e horas que a continuación se indican.

Esta publicación servirá de notificación para os interesados descoñecidos ou de ignorado domicilio para os efectos previstos na Lei 39/2015, do 1 de outubro, do procedemento administrativo común das administracións públicas.

Con todo, convocarase aos interesados ao acto de redacción das actas previas, mediante citación individual.

R. 2.379



MINISTERIO  
DE FOMENTO

PROYECTO DE CONSTRUCCIÓN DE PLATAFORMA. LÍNEA DE ALTA  
VELOCIDAD MADRID-GALICIA.  
TRAMO: RAMAL DE CONEXIÓN CON LA LÍNEA CONVENCIONAL EN  
TABOADELA.

Nº de ORDEN	DATOS CATASTRALES		TITULAR ACTUAL Y DOMICILIO	SUPERFICIE DE PARCELA (M <sup>2</sup> )	TIPO DE AFECTACIÓN (M <sup>2</sup> )			FECHA / HORA ACTAS PREVIAS	
	POL.	PAR.			TITULAR CATASTRAL	EXPROP.	SERVID.		OCUPACIÓN TEMPORAL
P-32.0795-0163-C00	46	368	INSTITUTO GALEGO DA VIVIENDA E SOLO PL FONTIÑAS-AREA CENTRAL 15703 SANTIAGO DE COMPOSTELA (A CORUÑA)	764	317	0	0	RURAL	14/09/2017 9:00:00
P-32.0795-0164-C00	46	9006	XUNTA DE GALICIA RUEDIF- ADMITYO SAN CAETANO 3 SAN CAETANO S/N 15071 SANTIAGO DE COMPOSTELA (A CORUÑA)	1276	29	0	0	RURAL	14/09/2017 13:15:00
P-32.0795-0169-C00	47	9008	XUNTA DE GALICIA RUEDIF- ADMITYO SAN CAETANO 3 SAN CAETANO S/N 15071 SANTIAGO DE COMPOSTELA (A CORUÑA)	1831	244	0	0	RURAL	14/09/2017 13:15:00
P-32.0795-0171-C00	47	31	INSTITUTO GALEGO DA VIVIENDA E SOLO PL FONTIÑAS-AREA CENTRAL 15703 SANTIAGO DE COMPOSTELA (A CORUÑA)	915	33	0	0	RURAL	14/09/2017 9:00:00
P-32.0795-0172-C00	47	9007	XUNTA DE GALICIA RUEDIF- ADMITYO SAN CAETANO 3 SAN CAETANO S/N 15071 SANTIAGO DE COMPOSTELA (A CORUÑA)	922	27	0	0	RURAL	14/09/2017 13:15:00
P-32.0795-0173-C00	47	62	INSTITUTO GALEGO DA VIVIENDA E SOLO PL FONTIÑAS-AREA CENTRAL 15703 SANTIAGO DE COMPOSTELA (A CORUÑA)	497	27	0	0	RURAL	14/09/2017 9:00:00

RELACION CONCRETA E INDIVIDUALIZADA DE LOS BIENES Y DERECHOS  
TERMINO MUNICIPAL DE: TABOADELA




PROYECTO DE CONSTRUCCIÓN DE PLATAFORMA. LÍNEA DE ALTA VELOCIDAD MADRID-GALICIA.  
TRAMO: RAMAL DE CONEXIÓN CON LA LÍNEA CONVENCIONAL EN TABOADELA.

MINISTERIO DE FOMENTO



Nº de ORDEN	DATOS CATASTRALES		TITULAR ACTUAL Y DOMICILIO	SUPERFICIE DE PARCELA (M²)	TIPO DE AFECCIÓN (M²)		NATURALEZA DEL BIEN	FECHA / HORA ACTAS PREVIAS
	POL.	PAR.			EXPROP.	SERVID.		
P-32.0795-0174-C00	47	63	INSTITUTO GALEGO DA VIVIENDA E SOLO PL FONTIÑAS-AREA CENTRAL 15703 SANTIAGO DE COMPOSTELA (A CORUÑA)	1635	72	0	RURAL	14/09/2017 9:00:00
P-32.0795-0179-C00	47	64	INSTITUTO GALEGO DA VIVIENDA E SOLO PL FONTIÑAS-AREA CENTRAL 15703 SANTIAGO DE COMPOSTELA (A CORUÑA)	1200	376	0	RURAL	14/09/2017 9:00:00
P-32.0795-0180-C00	47	65	INSTITUTO GALEGO DA VIVIENDA E SOLO PL FONTIÑAS-AREA CENTRAL 15703 SANTIAGO DE COMPOSTELA (A CORUÑA)	1797	117	0	RURAL	14/09/2017 9:00:00
P-32.0795-0181-C00	47	66	INSTITUTO GALEGO DA VIVIENDA E SOLO PL FONTIÑAS-AREA CENTRAL 15703 SANTIAGO DE COMPOSTELA (A CORUÑA)	1336	156	0	RURAL	14/09/2017 9:00:00
P-32.0795-0182-C00	47	67	INSTITUTO GALEGO DA VIVIENDA E SOLO PL FONTIÑAS-AREA CENTRAL 15703 SANTIAGO DE COMPOSTELA (A CORUÑA)	889	121	0	RURAL	14/09/2017 9:00:00
P-32.0795-0183-C00	47	68	INSTITUTO GALEGO DA VIVIENDA E SOLO PL FONTIÑAS-AREA CENTRAL 15703 SANTIAGO DE COMPOSTELA (A CORUÑA)	898	124	0	RURAL	14/09/2017 9:00:00
P-32.0795-0184-C00	47	139	INSTITUTO GALEGO DA VIVIENDA E SOLO PL FONTIÑAS-AREA CENTRAL 15703 SANTIAGO DE COMPOSTELA (A CORUÑA)	1126	925	0	RURAL	14/09/2017 9:00:00
P-32.0795-0185-C00	47	9009	XUNTA DE GALICIA RU EDIF. ADMITVO SAN CAETANO 3 SAN CAETANO S/N 15071 SANTIAGO DE COMPOSTELA (A CORUÑA)	458	165	0	RURAL	14/09/2017 13:15:00



MINISTERIO  
DE FOMENTO

PROYECTO DE CONSTRUCCIÓN DE PLATAFORMA LÍNEA DE ALTA  
VELOCIDAD MADRID-GALICIA.  
TRAMO: RAMAL DE CONEXIÓN CON LA LÍNEA CONVENCIONAL EN  
TABOADELA.



Nº de ORDEN	DATOS CATASTRALES		TITULAR ACTUAL Y DOMICILIO	SUPERFICIE DE PARCELA (M²)	TIPO DE AFECCIÓN (M²)		NATURALEZA DEL BIEN	FECHA / HORA ACTAS PREVIAS
	POL.	PAR.			TITULAR CATASTRAL	EXPROP.		
P-32.0795-0186-C00	47	151	INSTITUTO GALEGO DA VIVIENDA E SOLO	2060	2011	0	RURAL	14/09/2017 9:00:00
P-32.0795-0187-C00	47	150	INSTITUTO GALEGO DA VIVIENDA E SOLO	2305	2204	0	RURAL	14/09/2017 9:00:00
P-32.0795-0193-C00	46	35	LAMAS BORRAJO JULIO	480	3	0	RURAL	12/09/2017 10:00:00
P-32.0795-0194-C00	46	34	CID MENOR JOSE LUIS	2081	287	0	RURAL	12/09/2017 11:40:00
P-32.0795-0195-C00	46	31	LAMAS BORRAJO JULIO	1044	321	0	RURAL	12/09/2017 10:00:00
P-32.0795-0196-C00	46	30	GONZALEZ CURRAS JOSE HEREDEROS DE	959	407	0	RURAL	12/09/2017 16:20:00
P-32.0795-0197-C00	46	29	GALLEGO MENOR JOSEFA	2329	1640	0	RURAL	12/09/2017 17:00:00
P-32.0795-0198-C00	47	142	LAMAS BORRAJO JULIO	871	32	0	RURAL	12/09/2017 10:00:00




PROYECTO DE CONSTRUCCIÓN DE PLATAFORMA LÍNEA DE ALTA VELOCIDAD MADRID-GALICIA  
TRAMO: RAMAL DE CONEXIÓN CON LA LÍNEA CONVENCIONAL EN TABOADELA.

MINISTERIO  
DE FOMENTO



Nº de ORDEN	DATOS CATASTRALES		TITULAR ACTUAL Y DOMICILIO	SUPERFICIE DE PARCELA (M <sup>2</sup> )	TIPO DE AFECCIÓN (M <sup>2</sup> )			NATURALEZA DEL BIEN	FECHA / HORA ACTAS PREVIAS
	POL.	PAR.			TITULAR CATASTRAL	EXPROP.	SERVID.		
P-32.0795-0200-C00	47	147	INSTITUTO GALEGO DA VIVIENDA E SOLO	1328	289	0	0	RURAL	14/09/2017 9:00:00
P-32.0795-0201-C00	47	148	INSTITUTO GALEGO DA VIVIENDA E SOLO	564	255	0	0	RURAL	14/09/2017 9:00:00
P-32.0795-0202-C00	47	149	INSTITUTO GALEGO DA VIVIENDA E SOLO	474	443	0	0	RURAL	14/09/2017 9:00:00
P-32.0795-0207-C00	40	9002	XUNTA DE GALICIA RU EDIF. ADMITVO SAN CAETANO 3 SAN CAETANO SIN 15071 SANTIAGO DE COMPOSTELA (A CORUÑA)	7545	1712	0	0	RURAL	14/09/2017 13:15:00
P-32.0795-0208-C03	40	92	LORENZO VILA JOSE MARIA	9102	5366	0	307	RURAL	13/09/2017 9:00:00
P-32.0795-0501	46	370	GONZALEZ GALLEGO MANUEL HEREDEROS DE	967	362	0	0	RURAL	12/09/2017 16:20:00
P-32.0795-0502	46	359	INSTITUTO GALEGO DA VIVIENDA E SOLO	1181	169	0	0	RURAL	14/09/2017 9:00:00
P-32.0795-0503	47	61	INSTITUTO GALEGO DA VIVIENDA E SOLO	618	7	0	0	RURAL	14/09/2017 9:00:00



**MINISTERIO DE FOMENTO**

PROYECTO DE CONSTRUCCIÓN DE PLATAFORMA. LÍNEA DE ALTA VELOCIDAD MADRID-GALICIA.  
TRAMO: RAMAL DE CONEXIÓN CON LA LÍNEA CONVENCIONAL EN TABOADELA.




Nº de ORDEN	POL.	PAR.	DATOS CATASTRALES		TITULAR ACTUAL Y DOMICILIO	SUPERFICIE DE PARCELA (M²)	TIPO DE AFECCIÓN (M²)		NATURALEZA DEL BIEN	FECHA / HORA ACTAS PREVIAS
			TITULAR CATASTRAL	EXPROP.			SERVID.	OCUPACION TEMPORAL		
P-32.0795-0504	47	69	INSTITUTO GALEGO DA VIVIENDA E SOLO	INSTITUTO GALEGO DA VIVIENDA E SOLO PL FONTIÑAS-AREA CENTRAL 15703 SANTIAGO DE COMPOSTELA (A CORUÑA)	1473	49	0	0	RURAL	14/09/2017 9:00:00
P-32.0795-0505	47	138	INSTITUTO GALEGO DA VIVIENDA E SOLO	INSTITUTO GALEGO DA VIVIENDA E SOLO PL FONTIÑAS-AREA CENTRAL 15703 SANTIAGO DE COMPOSTELA (A CORUÑA)	592	356	0	0	RURAL	14/09/2017 9:00:00
P-32.0795-0506	47	137	INSTITUTO GALEGO DA VIVIENDA E SOLO	INSTITUTO GALEGO DA VIVIENDA E SOLO PL FONTIÑAS-AREA CENTRAL 15703 SANTIAGO DE COMPOSTELA (A CORUÑA)	925	441	0	0	RURAL	14/09/2017 9:00:00
P-32.0795-0507	47	136	INSTITUTO GALEGO DA VIVIENDA E SOLO	INSTITUTO GALEGO DA VIVIENDA E SOLO PL FONTIÑAS-AREA CENTRAL 15703 SANTIAGO DE COMPOSTELA (A CORUÑA)	1179	426	0	0	RURAL	14/09/2017 9:00:00
P-32.0795-0508	47	135	INSTITUTO GALEGO DA VIVIENDA E SOLO	INSTITUTO GALEGO DA VIVIENDA E SOLO PL FONTIÑAS-AREA CENTRAL 15703 SANTIAGO DE COMPOSTELA (A CORUÑA)	956	276	0	0	RURAL	14/09/2017 9:00:00
P-32.0795-0509	47	134	INSTITUTO GALEGO DA VIVIENDA E SOLO	INSTITUTO GALEGO DA VIVIENDA E SOLO PL FONTIÑAS-AREA CENTRAL 15703 SANTIAGO DE COMPOSTELA (A CORUÑA)	886	203	0	0	RURAL	14/09/2017 9:00:00
P-32.0795-0510	47	76	INSTITUTO GALEGO DA VIVIENDA E SOLO	INSTITUTO GALEGO DA VIVIENDA E SOLO PL FONTIÑAS-AREA CENTRAL 15703 SANTIAGO DE COMPOSTELA (A CORUÑA)	1527	569	0	0	RURAL	14/09/2017 9:00:00
P-32.0795-0511	47	80	INSTITUTO GALEGO DA VIVIENDA E SOLO	INSTITUTO GALEGO DA VIVIENDA E SOLO PL FONTIÑAS-AREA CENTRAL 15703 SANTIAGO DE COMPOSTELA (A CORUÑA)	717	249	0	0	RURAL	14/09/2017 9:00:00

PROYECTO DE CONSTRUCCIÓN DE PLATAFORMA. LÍNEA DE ALTA VELOCIDAD MADRID-GALICIA.  
TRAMO: RAMAL DE CONEXIÓN CON LA LÍNEA CONVENCIONAL EN TABOADELA.

MINISTERIO DE FOMENTO

Nº de ORDEN	DATOS CATASTRALES		TITULAR ACTUAL Y DOMICILIO	SUPERFICIE DE PARCELA (M <sup>2</sup> )	TIPO DE AFECCIÓN (M <sup>2</sup> )			NATURALEZA DEL BIEN	FECHA / HORA ACTAS PREVIAS
	POL.	PAR.			TITULAR CATASTRAL	EXPROP.	SERVID.		
P-32.0795-0512	47	79	INSTITUTO GALEGO DA VIVIENDA E SOLO	1156	235	0	0	RURAL	14/09/2017 9:00:00
P-32.0795-0513	47	105	INSTITUTO GALEGO DA VIVIENDA E SOLO	947	71	0	0	RURAL	14/09/2017 9:00:00
P-32.0795-0514	47	9003	XUNTA DE GALICIA	1798	220	0	0	RURAL	14/09/2017 13:15:00
P-32.0795-0515	47	152	VECINOS DE TABOADELA	449	297	0	0	RURAL	14/09/2017 9:00:00
P-32.0795-0516	40	9007	XUNTA DE GALICIA	1373	42	0	0	RURAL	14/09/2017 13:15:00
P-32.0795-0517	40	81	INSTITUTO GALEGO DA VIVIENDA E SOLO	5608	2032	0	0	RURAL	14/09/2017 9:00:00
P-32.0795-0518	40	83	INSTITUTO GALEGO DA VIVIENDA E SOLO	785	102	0	0	RURAL	14/09/2017 9:00:00
P-32.0795-0519	40	87	INSTITUTO GALEGO DA VIVIENDA E SOLO	986	70	0	0	RURAL	14/09/2017 9:00:00





MINISTERIO  
DE FOMENTO

PROYECTO DE CONSTRUCCIÓN DE PLATAFORMA. LÍNEA DE ALTA VELOCIDAD MADRID-GALICIA.  
TRAMO: RAMAL DE CONEXIÓN CON LA LÍNEA CONVENCIONAL EN TABOADELA.



Nº de ORDEN	DATOS CATASTRALES		TITULAR ACTUAL Y DOMICILIO	SUPERFICIE DE PARCELA (M²)	TIPO DE AFECCIÓN (M²)			NATURALEZA DEL BIEN	FECHA / HORA ACTAS PREVIAS
	POL.	PAR.			TITULAR CATASTRAL	EXPROP.	SERVID.		
P-32.0795-0520	46	28	MENOR SUAREZ EMILIO	889	549	0	0	RURAL	13/09/2017 12:00:00
P-32.0795-0521	46	27	BABARRO VILA MARIA	1173	432	0	0	RURAL	12/09/2017 10:00:00
P-32.0795-0522	46	32	REGUENGO VILA VICTORINO	1454	710	0	0	RURAL	13/09/2017 13:40:00
P-32.0795-0523	46	43	GONZALEZ GONZALEZ MODESTA	2467	173	0	0	RURAL	12/09/2017 18:00:00
P-32.0795-0524	46	26	QUINTAS BLANCO JOSE GERARDO, MANUEL	3961	917	0	0	RURAL	13/09/2017 17:40:00
P-32.0795-0525	46	25	LORENZO VILA JOSE MARIA	1901	956	0	0	RURAL	13/09/2017 9:00:00
P-32.0795-0526	46	24	LORENZO VILA MARIA TRANSITO	3911	2006	0	0	RURAL	13/09/2017 9:40:00
P-32.0795-0527	46	23	CURRAS MENOR ANTONIO	2599	945	0	0	RURAL	12/09/2017 9:20:00



PROYECTO DE CONSTRUCCIÓN DE PLATAFORMA. LÍNEA DE ALTA VELOCIDAD MADRID-GALICIA.  
TRAMO: RAMAL DE CONEXIÓN CON LA LÍNEA CONVENCIONAL EN TABOADELA.

MINISTERIO DE FOMENTO



Nº de ORDEN	POL.	PAR.	DATOS CATASTRALES		TITULAR ACTUAL Y DOMICILIO	SUPERFICIE DE PARCELA (M <sup>2</sup> )	TIPO DE AFEECIÓN (M <sup>2</sup> )			NATURALEZA DEL BIEN	FECHA / HORA ACTAS PREVIAS
			TITULAR CATASTRAL	EXPROP.			SERVID.	OCUPACIÓN TEMPORAL			
P-32.0795-0528	46	22	BABARRO QUINTAS PABLO	BABARRO QUINTAS PABLO LG SILVOSINO 1 32890 TABOADELA (OURENSE)	1039	23	0	0	0	RURAL	12/09/2017 9:20:00
P-32.0795-0529	45	9006	XUNTA DE GALICIA	XUNTA DE GALICIA RU EDIF. ADMITVO SAN CAETANO 3 SAN CAETANO S/N 15071 SANTIAGO DE COMPOSTELA (A CORUÑA)	1700	281	0	0	0	RURAL	14/09/2017 13:15:00
P-32.0795-0530	45	136	BORRAJO BABARRO MARIA CARMEN	BORRAJO BABARRO MARIA CARMEN GL PINEIRAL DE ABAIXO 9 32911 SAN CIBRAO DAS VINAS (OURENSE)	818	56	0	0	0	RURAL	12/09/2017 11:00:00
P-32.0795-0531	45	137	CONDE VILA OBDULIA	CONDE VILA OBDULIA AL CASTRO INDIPE 32860 TABOADELA (OURENSE)	551	551	0	0	0	RURAL	12/09/2017 12:40:00
P-32.0795-0532	45	138	MENOR CURRAS JOSEFA	MENOR CURRAS JOSEFA LG VILAR 32890 TABOADELA (OURENSE)	1316	488	0	0	0	RURAL	13/09/2017 10:00:00
P-32.0795-0533	40	188	QUINTAS GALLEGO MARIA;	QUINTAS GALLEGO MARIA; LG PUMAR 32890 TABOADELA (OURENSE)	828	24	0	0	0	RURAL	13/09/2017 18:00:00
P-32.0795-0534	40	189	CID VILA BENITO	CID VILA BENITO CM TALLER (C) 12 PINEIRA DE ARCOS 32693 SANDIAS (OURENSE)	357	48	0	0	0	RURAL	12/09/2017 12:40:00
P-32.0795-0535	40	9005	XUNTA DE GALICIA	XUNTA DE GALICIA RU EDIF. ADMITVO SAN CAETANO 3 SAN CAETANO S/N 15071 SANTIAGO DE COMPOSTELA (A CORUÑA)	126	18	0	0	0	RURAL	14/09/2017 13:15:00

PROYECTO DE CONSTRUCCIÓN DE PLATAFORMA. LÍNEA DE ALTA VELOCIDAD MADRID-GALICIA.  
TRAMO: RAMAL DE CONEXIÓN CON LA LÍNEA CONVENCIONAL EN TABOADELA.

MINISTERIO DE FOMENTO



Nº de ORDEN	DATOS CATASTRALES		TITULAR ACTUAL Y DOMICILIO	SUPERFICIE DE PARCELA (M²)	TIPO DE AFECCIÓN (M²)			FECHA / HORA ACTAS PREVIAS	
	POL.	PAR.			TITULAR CATASTRAL	EXPROP.	SERVID.		OCUPACIÓN TEMPORAL
P-32.0795-0536	40	93	VILA BABARRO LUIS	12540	404	0	631	RURAL	14/09/2017 9:40:00
P-32.0795-0537	40	9006	XUNTA DE GALICIA	1736	646	0	64	RURAL	14/09/2017 13:15:00
P-32.0795-0538	40	91	SANTAS PAREDES PURA	743	743	0	0	RURAL	13/09/2017 18:40:00
P-32.0795-0539	40	90	INSTITUTO GALEGO DA VIVIENDA E SOLO	1606	768	0	0	RURAL	14/09/2017 9:00:00
P-32.0795-0540	40	89	INSTITUTO GALEGO DA VIVIENDA E SOLO	3247	3066	0	0	RURAL	14/09/2017 9:00:00
P-32.0795-0541	40	86	INSTITUTO GALEGO DA VIVIENDA E SOLO	633	522	0	0	RURAL	14/09/2017 9:00:00
P-32.0795-0542	40	85	INSTITUTO GALEGO DA VIVIENDA E SOLO	832	663	0	0	RURAL	14/09/2017 9:00:00
P-32.0795-0543	40	84	INSTITUTO GALEGO DA VIVIENDA E SOLO	1040	479	0	0	RURAL	14/09/2017 9:00:00




PROYECTO DE CONSTRUCCIÓN DE PLATAFORMA. LÍNEA DE ALTA VELOCIDAD MADRID-GALICIA.  
TRAMO: RAMAL DE CONEXIÓN CON LA LÍNEA CONVENCIONAL EN TABOADELA.

Nº de ORDEN	DATOS CATASTRALES		TITULAR ACTUAL Y DOMICILIO	SUPERFICIE DE PARCELA (M²)	TIPO DE AFECCIÓN (M²)			NATURALEZA DEL BIEN	FECHA / HORA ACTAS PREVIAS
	POL.	PAR.			TITULAR CATASTRAL	EXPROP.	SERVID.		
P-32.0795-0544	40	82	INSTITUTO GALEGO DA VIVIENDA E SOLO	483	25	0	0	RURAL	14/09/2017 9:00:00
P-32.0795-0545	40	65	INSTITUTO GALEGO DA VIVIENDA E SOLO	2684	50	0	131	RURAL	14/09/2017 9:00:00
P-32.0795-0546	40	64	INSTITUTO GALEGO DA VIVIENDA E SOLO	1887	23	0	371	RURAL	14/09/2017 9:00:00
P-32.0795-0547	40	190	VILA BABARRO LUIS AV PORTUGAL 61 PI/06 P1/A 32002 OURENSE (OURENSE)	1762	176	0	0	RURAL	14/09/2017 9:40:00
P-32.0795-0548	40	94	VILA MENOR BLANDINA HEREDEROS DE	4645	4645	0	0	RURAL	14/09/2017 12:00:00
P-32.0795-0549	40	95	VILA CONDE MANUEL HEREDEROS DE	2723	328	0	3	RURAL	14/09/2017 10:40:00
P-32.0795-0550	40	96	VILA FELUO CARMEN	11618	7081	0	3	RURAL	14/09/2017 11:00:00
P-32.0795-0551	40	138	RODRIGUEZ CONDE MARIA RAQUEL	4372	453	0	0	RURAL	13/09/2017 18:20:00

PROYECTO DE CONSTRUCCIÓN DE PLATAFORMA LÍNEA DE ALTA VELOCIDAD MADRID-GALICIA.  
TRAMO: RAMAL DE CONEXIÓN CON LA LÍNEA CONVENCIONAL EN TABOADELA.

MINISTERIO DE FOMENTO



Nº de ORDEN	DATOS CATASTRALES		TITULAR ACTUAL Y DOMICILIO	SUPERFICIE DE PARCELA (M²)	TIPO DE AFECCIÓN (M²)		NATURALEZA DEL BIEN	FECHA / HORA ACTAS PREVIAS
	POL.	PAR.			EXPROP.	SERVID.		
P-32.0795-0552	40	132	MENOR ACOSTA BENITO 32890 TABOADELA (OURENSE)	1447	1447	0	RURAL	13/09/2017 9:40:00
P-32.0795-0553	40	131	REGUENGO VILA VICTORINO 32890 TABOADELA (OURENSE)	1642	1642	0	RURAL	13/09/2017 13:40:00
P-32.0795-0554	40	130	LOSADA GAVILANES JOSE HEREDEROS DE AV GARCIA FERREIRO 3 Es:00 PI:00 32005 OURENSE (OURENSE)	200	200	0	RURAL	13/09/2017 17:20:00
P-32.0795-0555	40	129	SOTELO MENOR ESIRIO CL MARCELO MACIAS 39 PI:02 32002 OURENSE (OURENSE)	2215	2025	0	RURAL	14/09/2017 16:40:00
P-32.0795-0556	40	128	CURRAS MENOR ANTONIO CR OJUNTAS 15 32890 BARBADAS (OURENSE)	1041	1041	0	RURAL	12/09/2017 9:20:00
P-32.0795-0557	40	127	MENOR AMOR JOSE HEREDEROS DE LG PAZOS BOVEDA 32890 TABOADELA (OURENSE)	941	941	0	RURAL	14/09/2017 12:40:00
P-32.0795-0558	40	126	MENOR AMOR BENJAMIN HEREDEROS DE LG XOCINOS 32890 TABOADELA (OURENSE)	949	949	0	RURAL	14/09/2017 12:20:00
P-32.0795-0559	40	124	CID DAQUINTA ANTONIO HEREDEROS DE LG PUMAR 25 32890 TABOADELA (OURENSE)	1276	1276	0	RURAL	12/09/2017 11:20:00



PROYECTO DE CONSTRUCCIÓN DE PLATAFORMA. LÍNEA DE ALTA VELOCIDAD MADRID-GALICIA.  
TRAMO: RAMAL DE CONEXIÓN CON LA LÍNEA CONVENCIONAL EN TABOADELA.

MINISTERIO DE FOMENTO



Nº de ORDEN	DATOS CATASTRALES		TITULAR ACTUAL Y DOMICILIO	SUPERFICIE DE PARCELA (M <sup>2</sup> )	TIPO DE AFECCIÓN (M <sup>2</sup> )			NATURALEZA DEL BIEN	FECHA / HORA ACTAS PREVIAS
	POL.	PAR.			EXPROP.	SERVID.	OCUPACIÓN TEMPORAL		
P-32.0795-0660	40	236	VECINOS DE XOCIÑOS	20644	6231	0	0	RURAL	14/09/2017 9:20:00
P-32.0795-0661	40	9004	XUNTA DE GALICIA	1320	255	0	0	RURAL	14/09/2017 13:15:00
P-32.0795-0662	40	133	MENOR MENOR CECILIA, JOSÉ-LAGE MENOR TANIA, OSCAR	2151	501	0	0	RURAL	13/09/2017 11:20:00
P-32.0795-0663	40	125	MENOR SEARA JOSE LUIS	1005	1005	0	0	RURAL	13/09/2017 11:40:00
P-32.0795-0664	40	123	MENOR CURRAS MANUEL	2203	2203	0	0	RURAL	13/09/2017 10:20:00
P-32.0795-0665	40	120	MENOR CURRAS JOSEFA	456	456	0	0	RURAL	13/09/2017 10:00:00
P-32.0795-0666	40	121	QUINTAS MENOR MARIA CONCEPCION	918	8	0	0	RURAL	13/09/2017 18:00:00
P-32.0795-0667	40	119	LORENZO VILA MARIA TRANSITO	6793	2806	0	0	RURAL	13/09/2017 9:40:00

PROYECTO DE CONSTRUCCIÓN DE PLATAFORMA. LÍNEA DE ALTA VELOCIDAD MADRID-GALICIA.  
TRAMO: RAMAL DE CONEXIÓN CON LA LÍNEA CONVENCIONAL EN TABOADELA.

MINISTERIO DE FOMENTO



Nº de ORDEN	POL.	PAR.	DATOS CATASTRALES		TITULAR ACTUAL Y DOMICILIO	SUPERFICIE DE PARCELA (M²)	TIPO DE AFECCIÓN (M²)			NATURALEZA DEL BIEN	FECHA / HORA ACTAS PREVIAS
			TITULAR CATASTRAL	EXPROP.			SERVID.	OCUPACIÓN TEMPORAL			
P-32.0795-0668	40	118	SALGADO VILA JOSE HEREDEROS DE	SALGADO VILA JOSE HEREDEROS DE LG SALGUEIROS 3 32878 XUNQUEIRA DE AMBIA (OURENSE)	8655	1594	0	0	0	RURAL	13/09/2017 18:40:00
P-32.0795-0669	40	117	LORENZO VILA M LUISA	LORENZO VILA M LUISA LG RODERAS 36945 CANGAS (PONTEVEDRA)	25526	8267	0	0	0	RURAL	13/09/2017 9:20:00
P-32.0795-0670	40	116	CID SANTOS RAMON	CID SANTOS RAMON CR DE VIGO-TORRE SUR-EL PINO PI02 P1C 32001 OURENSE (OURENSE)	422	422	0	0	0	RURAL	12/09/2017 12:00:00
P-32.0795-0671	40	114	REGUENGO VILA JOSE	REGUENGO VILA JOSE CL CAMELIAS 2 P104 P10R 32002 OURENSE (OURENSE)	4203	4203	0	0	0	RURAL	13/09/2017 13:40:00
P-32.0795-0672	40	113	BABARRO VILA JOSE	BABARRO VILA JOSE LG VILAR 1 32890 TABOADELA (OURENSE)	2783	630	0	0	0	RURAL	12/09/2017 9:40:00
P-32.0795-0673	40	115	VILA FEJOO CARMEN	VILA FEJOO CARMEN LG PUMAR 32890 TABOADELA (OURENSE)	1568	71	0	0	0	RURAL	14/09/2017 11:00:00
P-32.0795-0674	40	9001	XUNTA DE GALICIA	XUNTA DE GALICIA RU EDIF ADMIVO SAN CAETANO 3 15071 SANTIAGO DE COMPOSTELA (A CORUÑA)	1754	221	0	0	0	RURAL	14/09/2017 13:15:00
P-32.0795-0675	41	303	MINOR CURRAS MANUEL	MINOR CURRAS MANUEL CL ESCOSURA 23 P103 P1C 28015 MADRID (MADRID)	1754	26	0	0	1435	RURAL	13/09/2017 10:20:00



PROYECTO DE CONSTRUCCIÓN DE PLATAFORMA LÍNEA DE ALTA VELOCIDAD MADRID-GALICIA.  
TRAMO: RAMAL DE CONEXIÓN CON LA LÍNEA CONVENCIONAL EN TABOADELA.

Nº de ORDEN	DATOS CATASTRALES		TITULAR ACTUAL Y DOMICILIO	SUPERFICIE DE PARCELA (M²)	TIPO DE AFEECIÓN (M²)			NATURALEZA DEL BIEN	FECHA / HORA ACTAS PREVIAS
	POL.	PAR.			TITULAR CATASTRAL	EXPROP.	SERVID.		
P-32.0795-0576	41	299	GONZALEZ CURRAS ANTOLOINA	1353	190	0	925	RURAL	12/09/2017 18:00:00
P-32.0795-0577	41	294	MENOR CURRAS JOSEFA	1191	1143	0	48	RURAL	13/09/2017 10:00:00
P-32.0795-0578	41	295	GONZALEZ VILA ANTONIA	1079	62	0	1017	RURAL	12/09/2017 18:20:00
P-32.0795-0579	41	292	CID TESOURO JOSE CARLOS, ANA MARIA, MARGARITA, ALBERTO CL A PEGA 6 27700 RIBADEO (LUGO)	3389	632	0	464	RURAL	12/09/2017 12:20:00
P-32.0795-0580	41	112	LOUREIRO BLANCO RICARDO	9263	1969	0	338	RURAL	12/09/2017 18:40:00
P-32.0795-0581	41	337	VILA DACRUZ MARUJA	3168	735	0	0	RURAL	14/09/2017 18:20:00
P-32.0795-0582	41	111	VILA DACRUZ JOSE	3177	796	0	338	RURAL	14/09/2017 18:00:00
P-32.0795-0583	41	110	GALLEGO NIETO HERMINIA HEREDEROS DE	7239	1912	0	0	RURAL	13/09/2017 12:20:00





MINISTERIO  
DE FOMENTO

PROYECTO DE CONSTRUCCIÓN DE PLATAFORMA. LÍNEA DE ALTA  
VELOCIDAD MADRID-GALICIA.  
TRAMO: RAMAL DE CONEXIÓN CON LA LÍNEA CONVENCIONAL EN  
TABOADELA.



Nº de ORDEN	POL.	PAR.	DATOS CATASTRALES		TITULAR ACTUAL Y DOMICILIO	SUPERFICIE DE PARCELA (M²)	TIPO DE AFECCIÓN (M²)			NATURALEZA DEL BIEN	FECHA / HORA ACTAS PREVIAS
			TITULAR CATASTRAL				EXPROP.	SERVID.	OCUPACIÓN TEMPORAL		
P-32.0795-0684	41	109	GALLEGO FERNANDEZ BERARDO		GALLEGO FERNANDEZ BERARDO LG PUMAR 16 32890 TABOADELA (OURENSE)	8449	2371	0	0	RURAL	12/09/2017 13:40:00
P-32.0795-0685	41	108	BOO DAQUINTA LAURA, MANUEL HEREDEROS DE, SERVANDO, ROSA HEREDEROS DE, LUIS, OTILIA HEREDEROS DE		BOO DAQUINTA LAURA, MANUEL HEREDEROS DE, SERVANDO, ROSA HEREDEROS DE, LUIS, OTILIA HEREDEROS DE LG TABOADELA 32890 TABOADELA (OURENSE)	1437	1296	0	0	RURAL	12/09/2017 9:00:00
P-32.0795-0686	41	107	VAQUERO GONZALEZ MERCEDES		VAQUERO GONZALEZ MERCEDES RU SEIXALBO 81 32970 OURENSE (OURENSE)	459	56	0	0	RURAL	14/09/2017 17:40:00
P-32.0795-0687	41	106	SOUSA TESOURO ANTONIO HEREDEROS DE		SOUSA TESOURO ANTONIO HEREDEROS DE CL SAN ROQUE 19 32800 CELANOVA (OURENSE)	424	96	0	0	RURAL	14/09/2017 17:00:00
P-32.0795-0688	41	104	GALLEGO NIETO HERMINIA HEREDEROS DE		GALLEGO NIETO HERMINIA HEREDEROS DE LA ENTELA 11 32890 TABOADELA (OURENSE)	14600	839	0	0	RURAL	13/09/2017 12:20:00
P-32.0795-0689	41	217	BLANCO MENOR LAURA		BLANCO MENOR LAURA LG SANTA LEOCADIA 32891 TABOADELA (OURENSE)	1655	1598	0	0	RURAL	12/09/2017 10:20:00
P-32.0795-0690	41	216	SANTAS REY ANGELITA		SANTAS REY ANGELITA CM PASADAN-VEREDO-COTO- 32890 TABOADELA (OURENSE)	2187	626	0	0	RURAL	13/09/2017 16:20:00
P-32.0795-0691	41	9006	XUNTA DE GALICIA		XUNTA DE GALICIA RU EDIF. ADMITIVO SAN CAETANO 3 SAN CAETANO S/N 15071 SANTIAGO DE COMPOSTELA (A CORUÑA)	2427	1133	0	0	RURAL	14/09/2017 13:15:00

PROYECTO DE CONSTRUCCIÓN DE PLATAFORMA LÍNEA DE ALTA VELOCIDAD MADRID-GALICIA.  
TRAMO: RAMAL DE CONEXIÓN CON LA LÍNEA CONVENCIONAL EN TABOADELA.

**MINISTERIO DE FOMENTO**

Nº de ORDEN	POL.	PAR.	DATOS CATASTRALES		TITULAR ACTUAL Y DOMICILIO	SUPERFICIE DE PARCELA (M²)	TIPO DE AFECCIÓN (M²)			FECHA / HORA ACTAS PREVIAS	
			TITULAR CATASTRAL	EXPROP.			SERVID.	Ocupación TEMPORAL	NATURALEZA DEL BIEN		
P-32.0795-0692	41	218	BLANCO MENOR LAURA	BLANCO MENOR LAURA LG SANTA LEOCADIA 32891 TABOADELA (OURENSE)	2950	2633	0	0	0	RURAL	12/09/2017 10:20:00
P-32.0795-0693	41	219	SANTAS REY CANDIDO	SANTAS REY CANDIDO CL CABEZA DE MANZANEDA 23 PI04 32005 OURENSE (OURENSE)	1481	1374	0	0	0	RURAL	13/09/2017 16:20:00
P-32.0795-0694	41	220	FEIJOO LOUREIRO ROBERTO, DIEGO	FEIJOO LOUREIRO ROBERTO, DIEGO RU NOSA SRA. DA SAINZA 27 PI01 PH 32005 OURENSE (OURENSE)	327	289	0	0	0	RURAL	12/09/2017 16:20:00
P-32.0795-0695	41	221	CID SIERRA MANUEL	CID SIERRA MANUEL CL IGUALTAT DE LA 30 BI:30 PI:02 PI:2 08902 L'HOSPITALET DE LLOBREGAT (BARCELONA)	1099	1099	0	0	0	RURAL	12/09/2017 12:00:00
P-32.0795-0696	41	222	ALVAREZ CID SILVESTRE CELSO	ALVAREZ CID SILVESTRE CELSO AV DE SANTIAGO 37 PI02 CID 32001 OURENSE (OURENSE)	779	746	0	0	0	RURAL	12/09/2017 9:00:00
P-32.0795-0697	41	223	NOVOA GRANDE JOSE	NOVOA GRANDE JOSE LG CASTELAOS 32850 VILAR DE SANTOS (OURENSE)	355	277	0	0	0	RURAL	13/09/2017 13:00:00
P-32.0795-0698	41	224	FEIJOO LOUREIRO ROBERTO, DIEGO	FEIJOO LOUREIRO ROBERTO, DIEGO RU NOSA SRA. DA SAINZA 27 PI:01 PH 32005 OURENSE (OURENSE)	2597	2293	0	0	0	RURAL	12/09/2017 16:20:00
P-32.0795-0699	41	225	OUTEIRIÑO CURRAS FRANCISCO	OUTEIRIÑO CURRAS FRANCISCO LG SAN JOSE 32890 TABOADELA (OURENSE)	1363	1248	0	0	0	RURAL	13/09/2017 13:00:00

PROYECTO DE CONSTRUCCIÓN DE PLATAFORMA LÍNEA DE ALTA VELOCIDAD MADRID-GALICIA.  
TRAMO: RAMAL DE CONEXIÓN CON LA LÍNEA CONVENCIONAL EN TABOADELA.



Nº de ORDEN	DATOS CATASTRALES		TITULAR ACTUAL Y DOMICILIO	SUPERFICIE DE PARCELA (M²)	TIPO DE AFECCIÓN (M²)			FECHA / HORA ACTAS PREVIAS	
	POL.	PAR.			TITULAR CATASTRAL	EXPROP.	SERVID.		OCUPACIÓN TEMPORAL
P-32.0795-0600	41	200	FEIJOO LOUREIRO ROBERTO, DIEGO	1127	4	0	0	RURAL	12/09/2017 16:20:00
P-32.0795-0601	41	199	QUINTAIROS CID FLORA	360	21	0	0	RURAL	13/09/2017 17:00:00
P-32.0795-0602	41	44	FEIJOO LOUREIRO ROBERTO, DIEGO	3020	50	0	0	RURAL	12/09/2017 16:20:00
P-32.0795-0603	41	184	FEIJOO QUINTAIROS MARINA	408	58	0	0	RURAL	12/09/2017 13:00:00
P-32.0795-0604	41	183	FEIJOO QUINTAIROS M PILAR	1203	362	0	0	RURAL	12/09/2017 13:00:00
P-32.0795-0605	41	180	GONZALEZ LOSADA CONCEPCION	2171	11	0	0	RURAL	12/09/2017 18:20:00
P-32.0795-0606	41	182	SANTAS REY ROSA	635	228	0	0	RURAL	13/09/2017 16:40:00
P-32.0795-0607	41	181	FERNANDEZ VILA JOSE LUIS	1387	483	0	0	RURAL	12/09/2017 13:20:00



PROYECTO DE CONSTRUCCIÓN DE PLATAFORMA, LÍNEA DE ALTA VELOCIDAD MADRID-GALICIA. TRAMO: RAMAL DE CONEXIÓN CON LA LÍNEA CONVENCIONAL EN TABOADELA.



Nº de ORDEN	POL.	PAR.	DATOS CATASTRALES		TITULAR ACTUAL Y DOMICILIO	SUPERFICIE DE PARCELA (M²)	TIPO DE AFEECIÓN (M²)			NATURALEZA DEL BIEN	FECHA / HORA ACTAS PREVIAS
			TITULAR CATASTRAL				EXPROP.	SERVID.	OCUPACIÓN TEMPORAL		
P-32.0795-0608	41	226	FEIJOO LOUREIRO ROBERTO, DIEGO		FEIJOO LOUREIRO ROBERTO, DIEGO RU NOSA SRA. DA SAINZA 27 P104 P1H 32005 OURENSE (OURENSE)	1022	689	0	0	RURAL	12/09/2017 16:20:00
P-32.0795-0609	41	227	PENA OUTEIRINO SILVINO, GERARDO, JOSÉ MARÍA ALFREDO		PENA OUTEIRINO SILVINO, GERARDO, JOSÉ MARÍA CL DIAMANTE 48 28224 POZUELO DE ALARCON (MADRID)	1307	1061	0	0	RURAL	13/09/2017 13:20:00
P-32.0795-0610	41	179	QUINTAIROS OUTEIRINO JULIO		QUINTAIROS OUTEIRINO JULIO LG VEREDO 26 32891 TABOADELA (OURENSE)	964	226	0	0	RURAL	13/09/2017 17:40:00
P-32.0795-0611	41	178	SANTAS CID MARIA		SANTAS CID MARIA AV ZAMORA 59 P104 P1A 32005 OURENSE (OURENSE)	1006	28	0	0	RURAL	13/09/2017 18:20:00
P-32.0795-0612	41	228	DESCONOCIDO		DESCONOCIDO	2428	1328	0	0	RURAL	13/09/2017 11:00:00
P-32.0795-0613	41	229	GARRIDO DE LA PARRA MARGARITA, SILVIA, ANA MARIA, ALBERTO		GARRIDO DE LA PARRA MARGARITA, SILVIA, ANA MARIA, ALBERTO CL BURGOS 177 URB. EL COTO 19170 EL CASAR (EL COTO) (GUADALAJARA)	1534	1165	0	0	RURAL	12/09/2017 17:40:00
P-32.0795-0614	41	230	SEARA VAZQUEZ MANUEL		SEARA VAZQUEZ MANUEL AV ZAMORA 48 P104 P1A 32005 OURENSE (OURENSE)	481	337	0	0	RURAL	14/09/2017 16:20:00
P-32.0795-0615	41	174	SANTAS SEARA RICARDO, JOSÉ, JACINTA		SANTAS SEARA RICARDO, JOSÉ, JACINTA LG SAN JORGE DE TOIZA 32891 TABOADELA (OURENSE)	1715	239	0	0	RURAL	13/09/2017 16:40:00

PROYECTO DE CONSTRUCCIÓN DE PLATAFORMA LÍNEA DE ALTA VELOCIDAD MADRID-GALICIA.  
TRAMO: RAMAL DE CONEXIÓN CON LA LÍNEA CONVENCIONAL EN TABOADELA.

MINISTERIO DE FOMENTO



Nº de ORDEN	DATOS CATASTRALES		TITULAR ACTUAL Y DOMICILIO	SUPERFICIE DE PARCELA (M²)	TIPO DE AFECCIÓN (M²)			NATURALEZA DEL BIEN	FECHA / HORA ACTAS PREVIAS
	POL.	PAR.			TITULAR CATASTRAL	EXPROP.	SERVID.		
P-32.0795-0616	41	246	MIENOR QUINTAIROS CARLOS LUCIANO	4103	96	0	0	RURAL	13/09/2017 11:40:00
P-32.0795-0617	41	233	BORRAJO DAQUINTA FLORA LG SANTA LEOCADIA 32890 TABOADELA (OURENSE)	415	3	0	0	RURAL	12/09/2017 11:00:00
P-32.0795-0618	41	232	FEIJOO QUINTAIROS RAMONA LG SANTA LEOCADIA 32890 TABOADELA (OURENSE)	590	226	0	0	RURAL	12/09/2017 13:20:00
P-32.0795-0619	41	234	LOPEZ RELLAN MANUELA CL SAN BILAS 1 PI01 PRD 24420 FABERO (FABERO) (LEON)	461	137	0	0	RURAL	13/09/2017 11:00:00
P-32.0795-0620	41	235	CID ROMERO RAQUEL HEREDEROS DE CL RIO ARNOYA 31 PI04 PU 32001 OURENSE (OURENSE)	426	132	0	0	RURAL	12/09/2017 11:20:00
P-32.0795-0621	41	236	PRIETO BASILISA AL SEIXALVO Nup-O VILAR DE BARRIO (OURENSE)	459	147	0	0	RURAL	13/09/2017 17:00:00
P-32.0795-0622	41	239	HOGOMAR 2000 SL CR DE MGS A PEINADOR 59 PI01 TAMEIGA 36416 MGS (PONTEVEDRA)	10741	388	0	0	RURAL	12/09/2017 18:20:00
P-32.0795-0623	37	274	CID SUAREZ CAMILO LG VEREDO 11 32691 TABOADELA (OURENSE)	1730	8	0	0	RURAL	12/09/2017 12:20:00



PROYECTO DE CONSTRUCCIÓN DE PLATAFORMA. LÍNEA DE ALTA VELOCIDAD MADRID-GALICIA. TRAMO: RAMAL DE CONEXIÓN CON LA LÍNEA CONVENCIONAL EN TABOADELA.

MINISTERIO DE FOMENTO



Nº de ORDEN	DATOS CATASTRALES		TITULAR ACTUAL Y DOMICILIO	SUPERFICIE DE PARCELA (M²)	TIPO DE AFECTIÓN (M²)			NATURALEZA DEL BIEN	FECHA / HORA ACTAS PREVIAS
	POL.	PAR.			TITULAR CATASTRAL	EXPROP.	SERVID.		
P-32.0795-0624	37	276	VAQUERO ANTONIO	633	326	0	0	RURAL	14/09/2017 17:20:00
P-32.0795-0625	37	275	OUTEIRÑO LOPEZ M ELENA	1807	138	0	0	RURAL	13/09/2017 13:20:00
P-32.0795-0626	37	9013	XUNTA DE GALICIA	4298	317	0	0	RURAL	14/09/2017 13:15:00
P-32.0795-0627	37	356	GONZALEZ CAMBA JOSE ANTONIO	2129	353	0	0	RURAL	12/09/2017 17:40:00
P-32.0795-0628	41	296	MENOR VILA BENITO	1129	0	0	447	RURAL	13/09/2017 12:40:00
P-32.0795-0629	41	304	VILA BABARRO ANTONIO	524	0	0	524	RURAL	14/09/2017 10:20:00
P-32.0795-0630	41	305	VILA FEIJOO CARMEN	2022	0	0	1510	RURAL	14/09/2017 11:00:00
P-32.0795-0631	41	306	MENOR FEIJOO MARINA	982	0	0	804	RURAL	13/09/2017 11:20:00



MINISTERIO  
DE FOMENTO

PROYECTO DE CONSTRUCCIÓN DE PLATAFORMA. LÍNEA DE ALTA  
VELOCIDAD MADRID-GALICIA.  
TRAMO: RAMAL DE CONEXIÓN CON LA LÍNEA CONVENCIONAL EN  
TABOADELA.



Nº de ORDEN	DATOS CATASTRALES		TITULAR ACTUAL Y DOMICILIO	SUPERFICIE DE PARCELA (M <sup>2</sup> )	TIPO DE AFECCIÓN (M <sup>2</sup> )			NATURALEZA DEL BIEN	FECHA / HORA ACTAS PREVIAS
	POL.	P.A.R.			TITULAR CATASTRAL	EXPROP.	SERVID.		
P-32.0795-0632	41	338	BORRAJO GALLEGO JOSE BORRAJO GALLEGO JOSE	905	0	0	725	RURAL	12/09/2017 11:40:00
P-32.0795-0633	41	307	GALLEGO NIETO MARIA MILAGROS GALLEGO NIETO MARIA MILAGROS	990	0	0	823	RURAL	12/09/2017 17:20:00
P-32.0795-0634	41	308	LOSADA GAVILANES JOSE HEREDEROS DE LOSADA GAVILANES JOSE HEREDEROS DE	1883	0	0	1687	RURAL	13/09/2017 17:20:00
P-32.0795-0635	41	309	MARTINEZ CAXESMEIRO JOSE ANTONIO MARTINEZ CAXESMEIRO JOSE ANTONIO	2470	0	0	2302	RURAL	12/09/2017 18:40:00
P-32.0795-0636	41	310	MENOR SUAREZ EMILIO MENOR SUAREZ EMILIO	914	0	0	219	RURAL	13/09/2017 12:00:00

EL SECRETARIO GENERAL  
DE INFRAESTRUCTURAS

D. Manuel Niño González



#### IV. ENTIDADES LOCAIS IV. ENTIDADES LOCALES

##### Entrimo

###### Anuncio

Convocatoria para a contratación laboral que se indica a continuación, segundo as bases aprobadas por resolución da Alcaldía con data 08/08/2017:

- 1.- Número e denominación das prazas: dous peóns para servizos varios
  - 2.- Modalidade de contratación: contrato laboral temporal a media xornada
  - 3.- Duración do contrato: seis meses
  - 4.- Sistema de selección: concurso de méritos
  - 5.- Retribucións totais: 518,88 €/mes (incluída pppe).
  - 6.- Lugar e prazo de presentación de instancias: 5 días naturais contados dende o seguinte á publicación deste anuncio no BOP, no rexistro do Concello de Entrimo, en horario de 09:00 a 14:00 horas, ou por calquera dos medios admitidos en dereito.
  - 7.- Exposición das bases: o texto completo das bases de selección están publicadas no taboleiro de anuncios do Concello e na páxina web do concello.
- Entrimo, 8 de agosto de 2017. O alcalde.  
Asdo.: Ramón Alonso López.

###### Anuncio

Convocatoria para la contratación laboral que se indica a continuación, según las bases aprobadas por resolución de la Alcaldía con fecha 08/08/2017:

- 1.- Número y denominación de las plazas: dos peones para servicios varios
- 2.- Modalidad de contratación: contrato laboral temporal a media jornada
- 3.- Duración del contrato: seis meses
- 4.- Sistema de selección: concurso de méritos
- 5.- Retribuciones totales: 518,88 €/mes (incluida pppe).
- 6.- Lugar y plazo de presentación de instancias: 5 días naturales contados desde el siguiente a la publicación de este anuncio en el BOP, en el registro del Ayuntamiento de Entrimo, en horario de 09:00 a 14:00 horas, o por cualquiera de los medios admitidos en derecho.

7.- Exposición de las bases: el texto completo de las bases de selección están publicadas en el tablón de anuncios del Ayuntamiento y en la página web del ayuntamiento.

Entrimo, 8 de agosto de 2017. El alcalde.  
Fdo.: Ramón Alonso López.

R. 2.505

#### VI. ANUNCIOS DE PARTICULARES E OUTROS VI. ANUNCIOS DE PARTICULARES Y OTROS

##### Comunidade de Regadores do Chao

Don Alberto Rodríguez Pérez, con DNI 76693452K e veciño do Chao, do termo municipal de Chandrexa de Queixa, en calidade de membro da comunidade de regadores en constitución "O Chao", mediante este anuncio convoco a xunta xeral de propietarios da localidade do Chao, para o próximo domingo, día 27 de agosto de 2017 ás 16:00 horas en primeira convocatoria, e ás 16:30 horas en segunda convocatoria, na Casa da Cultura de Chandrexa de Queixa, coa seguinte orde do día:

- 1.- Aprobación, se procede, das ordenanzas e estatutos que han de rexer a comunidade
  - 2.- Rogos e preguntas
- Chandrexa de Queixa, 26 de xullo de 2017.  
Asdo.: Alberto Rodríguez Pérez.

##### Comunidade de Regadores do Chao

Don Alberto Rodríguez Pérez, con DNI 76693452K y vecino de O Chao, del término municipal de Chandrexa de Queixa, en calidad de miembro de la comunidad de regantes en constitución "O Chao" mediante el presente anuncio convoco a junta general de propietarios de la localidad de O Chao, para el próximo domingo día 27 de agosto de 2017 a las 16:00 horas en primera convocatoria, y a las 16:30 horas en segunda convocatoria, en la Casa de la Cultura de Chandrexa de Queixa, con el siguiente orden del día:

- 1.- Aprobación, si procede, de las ordenanzas y estatutos que han de regir la comunidad
  - 2.- Ruegos y preguntas
- Chandrexa de Queixa, 26 de julio de 2017.  
Fdo.: Alberto Rodríguez Pérez.

R. 2.509

